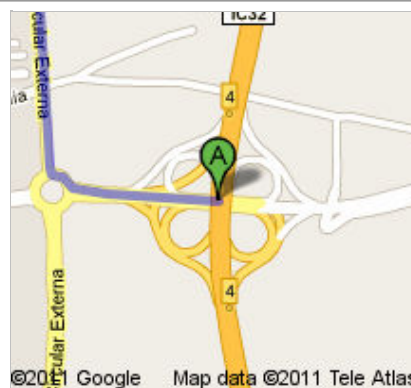
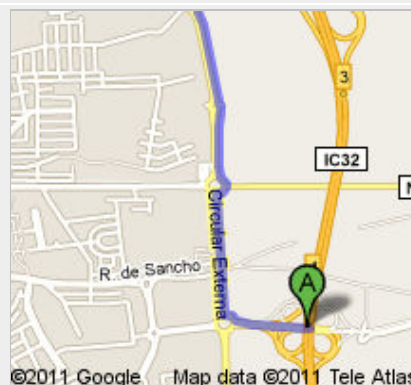
**Estrada desconhecida**

1. Seguir **oeste**



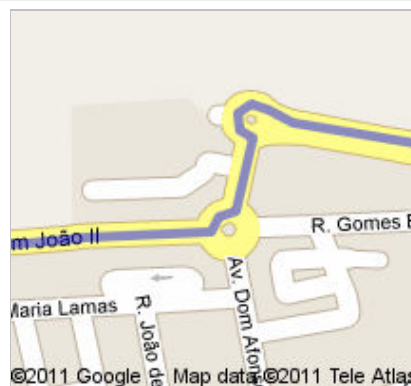
avançar 290 m
total de 290 m

2. Na rotunda, seguir pela **1.ª saída para Circular Externa** em direcção a **N4/Montijo/Atalaia**
Passar 3 rotundas
Cerca de 4 min.



avançar 2,3 km
total de 2,6 km

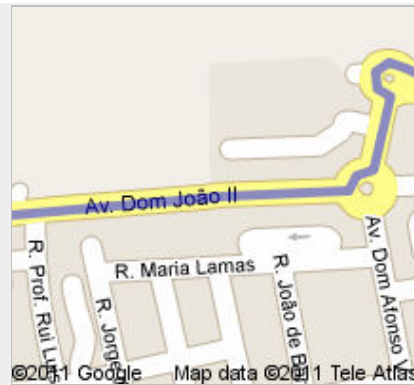
3. Na rotunda, seguir pela **2.ª saída para R. das Naus**



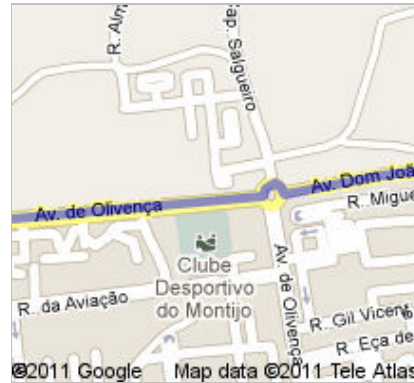
avançar 140 m
total de 2,8 km

4. Em **Praça do Sebastião**, sair na **1.ª saída para Av. Dom João II**
Cerca de 1 min.

avançar 750 m
total de 3,5 km

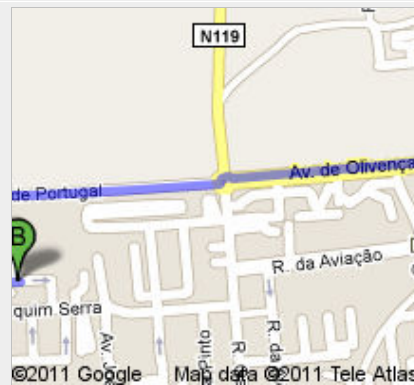


5. Em **Praça da Força Aérea**, sair na **2.ª** saída para **Av. de Olivença**
Cerca de 1 min.



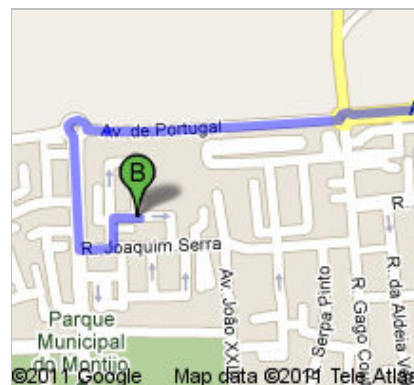
avançar 650 m
total de 4,2 km

6. Na rotunda, seguir pela **2.ª** saída para **Av. de Portugal**
Cerca de 1 min.



avançar 550 m
total de 4,7 km

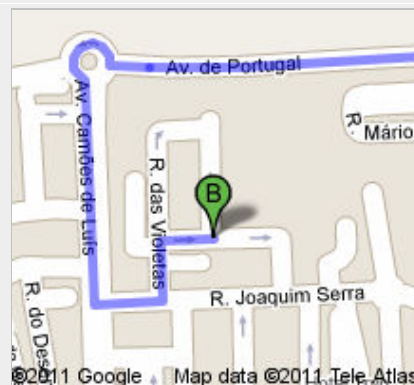
7. Na rotunda, seguir pela **2.ª** saída para **Av. Camões de Luís**
Cerca de 1 min.



avançar 300 m
total de 5,0 km



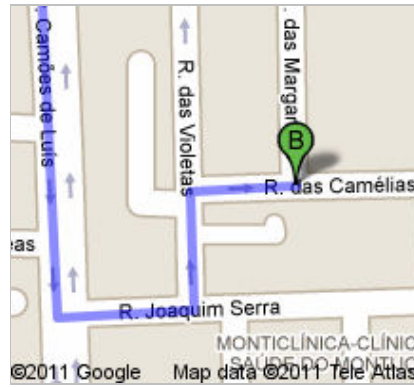
8. Virar à esquerda em direção a **R. Joaquim Serra**



avançar 67 m
total de 5,1 km

9. Seguir pela 1ª à esquerda em direcção a **R. das Violetas**

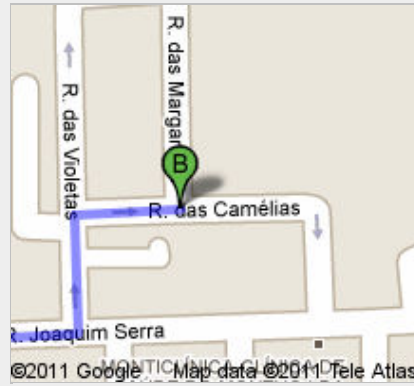
avançar 59 m



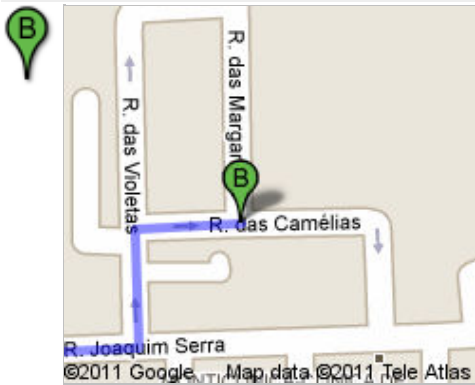
total de 5,1 km



10. Virar à direita em direção a **R. das Camélias**



avançar 52 m
total de 5,2 km



R. das Camélias, 2870 Montijo

Estas direcções destinam-se apenas para fins de planeamento. Pode encontrar obras de construção, trânsito, condições climatéricas ou outros eventos que façam com que as condições sejam diferentes dos resultados do mapa, pelo que deverá planear o seu trajecto em conformidade. Deve seguir todas as indicações ou instruções referentes ao seu trajecto.

Dados do mapa ©2011 Tele Atlas